

Говедарци - Яворова поляна (хижа Вада) - Мальовица

Изходна точка: с. Говедарци, хотел "Искър"








Дължина: 26.20 км; денивелация: 650 м







Ниво на техническа трудност: средно (R1, R2, T3)

Физическо натоварване: средно, КФН=5

№	Разстояние (км)	Скица на мястото	Описание
1	0.00		Застанете с гръб към хотел „Искър“ и тръгнете наляво по главната улица в посока края на селото и Мальовица (З-ЮЗ).
2	0.35		Вляво се отклонява друга основна улица, вие продължете направо с леки завои към края на селото.
3	6.30		Основният път завива наляво и продължава стръмно нагоре към Мальовица. Вие продължете направо и нагоре покрай р. Черни Искър към хижа „Вада“. Има и туристически табели. Пътят е асфалтов, но е тесен и разбит, т.е. почти като черен. Наклонът е плавен и се катери лесно.
4	8.30		Вляво се отклонява черен път покрай Урдина река, който води към Яворова поляна. Тръгнете по него. На места е хубав и се кара с удоволствие, на други е стръмен и каменист и може да се наложи да бутате. <i>В тази точка желаещите да минат по алтернативния вариант през хижа „Вада“ трябва да продължат направо по асфалта.</i>
5	10.30		Отдясно идва пътеката с червена туристическа маркировка от хижа „Вада“. Продължете напред по пътя. Яворова поляна е съвсем близо.

6	10.52		<p>Достигате Яворова поляна, страхотно място за почивка. Вляво до реката има маси и пейки, вдясно на самата поляна също има такъв кът.</p> <p>Маршрутът продължава по основния черен път през моста над Урдина река вляво, има и червена туристическа маркировка към Мальовица.</p>
7	11.28		<p>Вляво се отклонява примамлива пътека, но маршрутът продължава направо и после надясно по черния път.</p>
8	12.40		<p>Пътят пресича мост над р. Мальовица и продължава наляво, следвайте него. Туристическата пътека оттук се изкачва стръмно по десния склон към шосето за Мальовица.</p>
9	13.37		<p>Излизате на асфалтовия път за курортен комплекс Мальовица. Поемете надясно и нагоре по него.</p>
10	14.59		<p>Достигате големия паркинг на комплекс Мальовица. Продължете наляво и нагоре по асфалтовия път между заведенията и хотелите/станциите.</p>
11	14.79		<p>Вдясно има още един паркинг, а вляво, точно преди един ресторант, тръгва черен път с червена туристическа маркировка към Овнарско и хижа „Мечит“. Продължете по него.</p>
12	14.92		<p>Пресичате туристическа пътека, продължете по пътя.</p>

13	15.07		Пресичате още една пътека и отново сте по пътя напред.
14	15.28		Пътят завива надясно и тръгва стръмно нагоре. Ако желаете да пробвате по-трудния вариант на маршрута с изкачване по част от пътеката към Йончево езеро, трябва да продължите по пътя. Основният маршрут обаче продължава по пътеката с червена маркировка към Овнарско, която започва вляво от завоя.
15	15.90		При дърето на р. Ръждавица пътеката става малко по-стръмна и прави 2-3 остри завоя. Вляво се отклонява друга пътека към шосето, вие следвайте основната пътека с червената маркировка надясно.
16	16.09		Вливате се в друга пътека, продължете надясно.
17	16.89		Излизате на дърварски черен път – карайте по него надясно. В началото е предимно нагоре.
18	17.03		Пътят се разделя, следвайте левия.
19	17.35		Отдясно идва пътеката със синя маркировка откъм Йончево езеро. Продължете наляво по пътя. След малко той отново се превръща пътека, после пак в черен път.

20	18.21		Отдясно се спуска дърварски път, продължете направо по основния.
21	18.44		Още един дърварски път вдясно, отново сте направо и надолу по основния.
22	18.92		Излизате при местността Овнарско на асфалтов път. Наляво той води към някаква база с бунгала, почти изоставена. Надясно и нагоре са изоставени и почти изчезнали постройки от царско време – тук е имало ловна хижа или нещо подобно. Маршрутът продължава по асфалта надясно и надолу в гората. Следва бързо спускане по асфалта с доста серпентини – те са две последователни групи. При втората група внимавайте, защото точно при последната ще трябва да се отклоните.
23	21.60		И така, последната серпентина от втората група такива има и пряк черен път, който я сече. Не тръгвайте по него, защото точно от върха на завоя трябва да се отклоните по черен път наляво в рядката гора, който път е почти незабележим в движение, още повече, че в началото му е изкопан ров, за да не могат да минават МПС-та. Поемете по този път наляво.
24	22.33		Отляво се спуска занемарен черен път, продължете направо.
25	22.85		След пресичането на една рекичка излизате на шосето от Малъвица към Говедарци при един хотел (вдясно). Продължете надясно и надолу по асфалта.

26	26.20		Завръщате се пред хотел „Искър“.
----	-------	---	----------------------------------